



Itinéraire imprimé le 23/03/2008

	Départ : 59300 Valenciennes	Temps : 00h21
	Arrivée : 59230 Saint-Amand-les-Eaux — Rue Faienciers Fauquez	Distance : 15km
		Coût total : 1.68 EUR




Départ : 59300 Valenciennes



Arrivée : 59230 Saint-Amand-les-Eaux — Rue Faienciers Fauquez

Itinéraire et Cartes

 	Départ : 59300 Valenciennes <0.1km <i>A Valenciennes, continuer sur : Place d'Armes</i>	00h00
	<i>Prendre à gauche : Place du Commerce</i> <0.1km	00h00
	<i>Prendre à droite : Rue des Anges</i> 0.2km	00h01
	<i>Prendre à droite : Rue de Paris</i> 0.2km 	00h02
	<i>Prendre à gauche : Rue Ferrand</i> 0.2km	00h02
 <div style="border: 2px solid red; padding: 2px; display: inline-block;">N30</div>	<i>Au rond-point, prendre la 3ème sortie Continuer sur : N30</i> 1.4km	00h06
	<i>Prendre à droite : Rue de Lomprez</i> 0.6km	00h07
	<i>Continuer tout droit</i> 0.2km	00h08

9

Au rond-point, prendre la 2^{de} sortie Continuer sur : **A23**

7km



A23

Suivre la direction :

**SAINT-AMAND-LES-EAUX
LILLE**

Suivre la direction :

**SAINT-AMAND-LES-EAUX
LILLE**

Prendre **sortie** en direction de :

**SORTIE 5
SAINT-AMAND-LES-EAUX
TOURNAI**

00h14

10

Continuer sur : **D169A**

1km

D169A



00h14

11

Prendre **D169**

1.5km

D169

00h16


12


Entrer dans Saint-Amand-les-Eaux

2.5km




Continuer sur : **D169 / Rocade Nord** (1km)

 Au rond-point, Rocade Nord du Parc, prendre la 4ème sortie Continuer sur : **Avenue Ernest Couteaux** (0.5km)

 Prendre à gauche : **Chemin de l'Empire** (<0.1km)

Continuer sur : **Rue Roger Salengro** (0.3km)

 Prendre à droite : **D169 / Rue de Valenciennes** (<0.1km)

 Prendre à gauche : **Rue Faienciers Fauquez** (0.4km)



Arrivée : **Saint-Amand-les-Eaux, Rue Faienciers Fauquez**

00h21