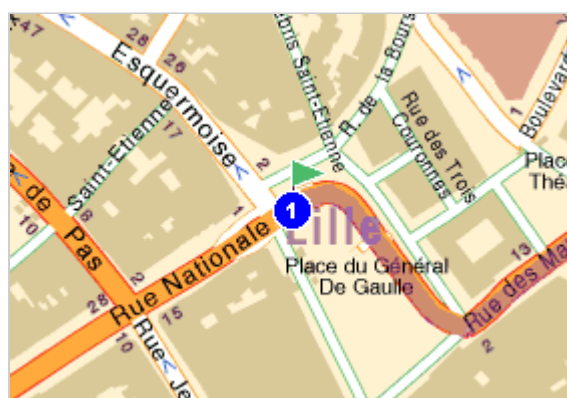




Itinéraire imprimé le 23/03/2008

| | | |
|-----------------------------------------------------------------------------------|---------------------------------------------------------------|-----------------------|
|  | Départ : 59000 Lille | Temps : 00h32 |
|  | Arrivée : 59230 Saint-Amand-les-Eaux — Rue Faienciers Fauquez | Distance : 43km |
| | | Coût total : 4.14 EUR |




Départ : 59000 Lille



Arrivée : 59230 Saint-Amand-les-Eaux — Rue Faienciers Fauquez

Itinéraire et Cartes



Départ : Lille, Centre

3km

Sortir de Lille

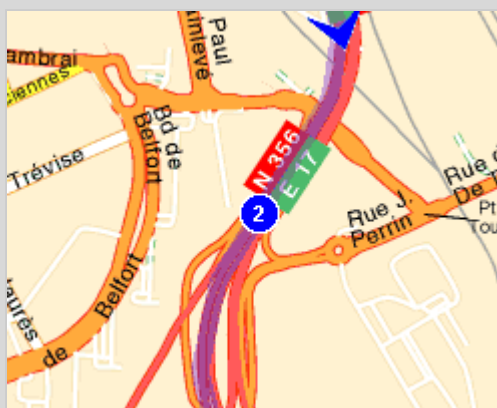


00h06



Prendre à gauche : A1 / E17 / E42

3.5km



Suivre la direction :



- A1
- E17

PARIS
BRUXELLES
VALENCIENNES
VILLENEUVE-D'ASCQ
LESQUIN

Suivre la direction :

SORTIE 1

Suivre la direction :

A22
BRUXELLES
VALENCIENNES
A23
VILLENEUVE D'ASCQ
ROUBAIX
TOURCOING
GAND

00h09

3

Continuer sur : A27 / E42

2km



A27

E42



Suivre la direction :

BRUXELLES
GAND
VALENCIENNES
TOURNAI

Suivre la direction :

VALENCIENNES
SAINT-AMAND-LES-EAUX
CENTRE ROUTIER

00h10

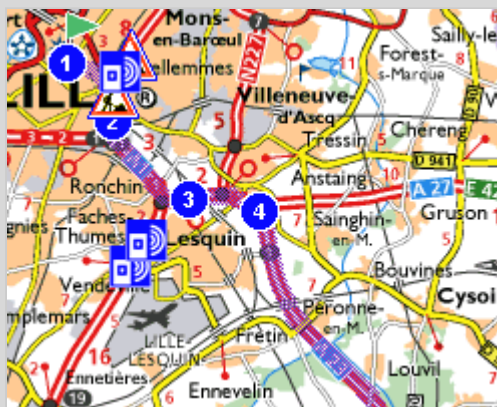
4

Continuer sur : A23

30km



A23



Prendre sortie en direction de :

SORTIE 4
DENAIN
SAINT-AMAND-THERMAL
HASNON
WALLERS

Suivre la direction :

SAINT-AMAND-LES-EAUX

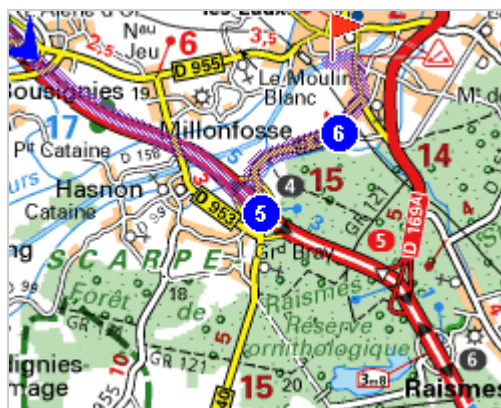
00h25

5

Prendre à gauche : D40

2.5km

D40



Suivre la direction :

SAINT-AMAND-LES-EAUX

00h28

6

Entrer dans Saint-Amand-les-Eaux

2km



Continuer sur : D40

(0.8km)

Au rond-point, Rue Henri Durré, prendre la 2^{de} sortie

Continuer sur : D169 / Rue Henri Durré

(0.7km)

Prendre D169 / Rue de Valenciennes

<0.1km)



Prendre à gauche : Rue Faïenciers Fauquez

(0.4km)



Arrivée : Saint-Amand-les-Eaux, Rue Faïenciers Fauquez

00h32